

法規

學術

檔 號：
保存年限：

中華民國航空測量及遙感探測學會 函

機關地址：台北市羅斯福路五段113號3樓
電 話：02-86633468~9
傳 真：02-29317225

11052 台北市基隆路二段51號13樓之三

受文者：中華民國全國建築師公會

發文日期：中華民國106年04月19日

發文字號：一〇六航測會字第0350號

速別：

密等及解密條件或保密期限：普通

附件：如說明二、三

主旨：有關本會將於106年5月10日、5月11日、5月15日辦

理「環境敏感地區單一窗口查詢平台」政策宣導及推廣作

業說明會，惠請 貴會協助轉知會員知悉報名參與，請查

照。

說明：


- 一、依區域計畫及非都市土地開發相關法令規定，申請開發涉及土地使用分區或使用地變更於實質審查階段前，均需先行向各主管機關查詢有無位於環境敏感地區（計52項查詢項目），為節省申請人查詢所耗時間與各主管機關行政成本，內政部營建署建立「環境敏感地區查詢作業單一窗口機制」，進行資訊整合平台，提供民眾簡政便民服務。
- 二、本會目前承接內政部營建署委託辦理105年「環境敏感地區單一窗口查詢工作案」，為加強政策宣導及推廣作業辦理旨揭說明會，說明會相關內容如附件。
- 三、請於106年5月10日上午11點前報名，報名方式如下：
 1. 網路報名：<http://60.248.163.236/Meeting/>
 2. 傳真報名：報名表如附件，傳真02-29317225。

正本：中華民國全國建築師公會

副本：內政部營建署

理事長 史天元

收 文	106年 4 月 27 日	第 339 號
承 辦 人	秘 書 王 泰 任 財 務 常 務 理 事 長	



內政部營建署
「環境敏感地區單一窗口查詢平台」
政策宣導及推廣作業說明會

資料

環境敏感地區單一窗口查詢平台

中華民國 106 年 4 月 17 日

目錄

壹、辦理目的.....	1
貳、參與人員.....	2
參、辦理日期與地點.....	2
肆、報名方式.....	2
一、網路報名.....	2
二、傳真報名.....	5
伍、聯絡方式.....	6
附件 位置與交通資訊.....	7

壹、辦理目的

依區域計畫及非都市土地開發相關法令規定，申請開發涉及土地使用分區或使用地變更於實質審查階段前，需先向各主管機關查詢開發範圍有無位於環境敏感地區（計 52 項查詢項目），至少涉及 28 個查復機關，過去查詢方式係由申請人分別向各項環境敏感地區主管機關申請，所需時間冗長且行政成本甚高，爰營建署自 103 年起即推動「環境敏感地區單一窗口查詢」相關工作及計畫，期能提供民眾更為便民查詢管道。

為確立查詢作業流程及收費方式，營建署分別於 104 年 9 月 11 日及 105 年 1 月 20 日發布「環境敏感地區單一窗口查詢申請作業要點」及「環境敏感地區單一窗口查詢結果通知書收費標準」，並於 105 年 1 月 25 日起正式對外提供單一窗口查詢服務（申請網址：<http://60.248.163.236>），申請人僅須備妥應檢附文件並繳費後（每案 5,500 元查詢費用），即可由單一窗口統一辦理查詢作業，並彙整提供查詢結果。

「環境敏感地區單一窗口查詢平台」上線至今，承蒙各界利用本平臺辦理申請案之查詢，並適時回饋相關改善意見提供，簡化申請案檢附資料製作、提高查復時效及分項收費機制將為本（106）年度改善重點，為利申請者後續使用「環境敏感地區單一窗口查詢平台」更為順暢，本會於 106 年 5 月 10 日、5 月 11 日、5 月 15 日，分別於北、中、南三區辦理說明會，針對下列內容進行宣導說明，並期盼相關民眾可以踴躍參與。

- 一、 環境敏感地區單一窗口現行執行情形與未來推動重點。
- 二、 辦理環境敏感地區申請案操作步驟及內容說明。

貳、參與人員

本次辦理說明會主要對象為地政士、建築師、都市計畫技師…等欲申請環境敏感地區單一窗口之民眾。

參、辦理日期與地點

本次說明會將分別於北部、中部及南部辦理 3 場次說明會，辦理日期、時間、地點說明如下。

場次	辦理日期	辦理時間	地點
北部	106 年 5 月 10 日 (星期三)	15:00 至 17:00	● 內政部營建署 ● 5 樓大禮堂 ● 台北市松山區八德路 2 段 342 號
中部	106 年 5 月 11 日 (星期四)	15:00 至 17:00	● 逢甲大學中科技區 ● A 棟 4 樓 A401 講堂 ● 台中市西屯區東大路一段 951 號
南部	106 年 5 月 15 日 (星期一)	15:00 至 17:00	● 高雄大學管理學院 ● 地下 1 樓 B102 視聽教室 ● 高雄市楠梓區高雄大學路 700 號

肆、報名方式

報名者可以採網路報名或傳真報名，兩種方式說明如下：

一、網路報名

1. 請於瀏覽器網址列輸入 <http://60.248.163.236/Meeting/>
2. 用滑鼠點要參加的場次。



可旁聽人數：120人

「環境敏感地區單一窗口查詢平台」政策宣導及推廣作業說明會(北部場)報名

講習附件

講習日期：2017年5月10日 下午 03:00:00

講習地點：內政部營建署大禮堂

報名日期：2017-04-17 09:00至 2017-05-10 11:00止，額滿為止。

連絡單位：環境敏感地區單一窗口 / 連絡人：陳怡如 / 連絡電話：02-29311112分機29



可旁聽人數：120人

「環境敏感地區單一窗口查詢平台」政策宣導及推廣作業說明會(中部場)報名

講習附件

講習日期：2017年5月11日 下午 03:00:00

講習地點：逢甲大學中科技區A401講堂

報名日期：2017-04-17 09:00至 2017-05-11 11:00止，額滿為止。

連絡單位：環境敏感地區單一窗口 / 連絡人：陳怡如 / 連絡電話：02-29311112分機29



可旁聽人數：120人

「環境敏感地區單一窗口查詢平台」政策宣導及推廣作業說明會(南部場)報名

講習附件

講習日期：2017年5月15日 下午 03:00:00

講習地點：高雄大學管理學院B102視聽教室

報名日期：2017-04-17 09:00至 2017-05-15 11:00止，額滿為止。

連絡單位：環境敏感地區單一窗口 / 連絡人：陳怡如 / 連絡電話：02-29311112分機29

中華民國內政部營建署 版權所有© 2017 - 內政部營建署-講習報名系統
建議最佳瀏覽環境：Chrome 17及以上版本、Firefox10.0及以上版本、IE9.0及以上版本 螢幕解析度：1024*768
10556臺北市松山區八德路2段342號

3. 輸入姓名、電話、電子郵件、單位類別及單位名稱後按「我要報名」按鈕。

注意：*為必填資料欄位

「環境敏感地區單一窗口查詢平台」政策宣導及推廣作業說明會(北部場)報名

講習資訊：
時間：2017年5月10日下午 01:30
地點：內政部營建署大禮堂

報名者基本資料：	*姓名：	<input type="text"/>	電話：	<input type="text"/>
	*電子郵件：	<input type="text"/>		
	*單位類別：	<input type="text"/>		

電子郵件請確實填寫，系統會發送報名認證信函，需通過確認才可取得參加序號。

中央部會及所屬機關
 直轄市、縣(市)政府
 學校
 NGO團體
 一般民眾

*單位名稱：

備註說明：

尚可報名人數：120人

我要報名

取消

當報名者按報名按鈕後時系統會發送一封認證電子郵件至報名者填寫之電子郵件中(內容如下)，報名者可以用滑鼠點郵件中藍色網址列或複製驗證碼，並回到講習報名介面中貼上驗證碼即可完成報名程序。

首頁 / 講習報名 / 講習報名認證

系統已寄發認證電子郵件，請開啟報名認證網頁或在此輸入認證碼，即可取得參加序號，此序號為參加講習時報到之依據。

講習「測試會議」報名認證，請輸入報名通知電子郵件上之驗證碼

認證

取消

中華民國內政部營建署 版權所有© 2017 - 內政部營建署-講習報名系統
建議最佳瀏覽環境：Chrome 17及以上版本、FireFox10.0及以上版本、IE9.0及以上版本 螢幕解析度：1024*768
10556臺北市松山區八德路2段342號



cpami.seportal@gmail.com

12:16 (1 分鐘前) ☆



寄給我

本電子郵件為內政部營建署-講習報名系統所發送，請您點擊以下連結完成講習報名認證。

電子郵件驗證

如果連結無法點擊，請將下列網址複製到瀏覽器的網址欄中瀏覽，網址如下：
http://60.248.163.236/Meeting/Web_Gallery/Verify/9F35D9A1B309EEC600C42F1AF4DC4EFD0E659611C2C52FEB97CDB27361F772A4EB79AA926414749D

或是將下面驗證碼輸入系統驗證網頁，即可完成申請確認：

9F35D9A1B309EEC600C42F1AF4DC4EFD0E659611C2C52FEB97CDB27361F772A4EB79AA926414749D

提醒您，若未完成「電子郵件報名認證」步驟，將無法取得參加序號。

此電子郵件係由內政部營建署-講習報名系統系統自動發出，請勿直接回復，謝謝您。

二、傳真報名

請填寫下列報名表，填寫後請傳真至 02-29317225。

*請務必填寫正確資料，如有多人報名，尚請自行影印或增加欄位。

「環境敏感地區單一窗口查詢平台」政策宣導及推廣作業說明會報名表			
姓 名		電 話	
電子郵件			
單位類別	請勾選： <input type="checkbox"/> 中央部會及所屬機關 <input type="checkbox"/> 直轄市、縣(市)政府 <input type="checkbox"/> 學校 <input type="checkbox"/> NGO 團體 <input type="checkbox"/> 一般民眾		
單位名稱			
參加場次	請勾選： <input type="checkbox"/> 5/10(三)北部 <input type="checkbox"/> 5/11(四)中部 <input type="checkbox"/> 5/15(一)南部		
報名日期	____年____月____日		

伍、聯絡方式

報名者如有說明會相關問題可洽：

02-29311112 分機 29 陳小姐

附件 位置與交通資訊

內政部營建署—5樓大禮堂



● 公車資訊：

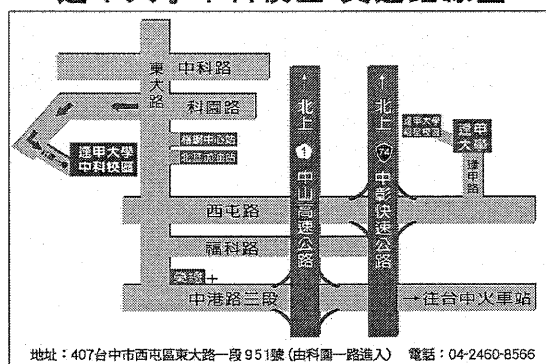
1. 臺安醫院站：41、52、202、203、205、257、276、667
2. 八德敦化站：33、262、275、285、630、902、903、905、906、909、敦化幹線
3. 復興南路站：74、685、903
4. 台視站：278 (景美→內湖)、605

● 捷運資訊：

1. 忠孝復興站：由板南線忠孝復興站下車轉搭公車 41、667、521 至臺安醫院站下車，或者由捷運站(5號出口)直接步行約 15~20 分鐘至本署
2. 忠孝敦化站：由板南線捷運忠孝敦化站下車轉搭公車 262、262(區間)、275、275(副)、275(區間車)、285、292、292(副)、292(區間車)、33、630、902、902(區間車)、905、905(副)、906、909、敦化幹線至市立體育場站下車，或者由捷運站直接步行約 15~20 分鐘至本署
3. 南京復興站：由文湖線或松山新店線南京復興站(5號出口)沿復興北路方向直接步行約 10 分鐘至本署；或者轉搭公車 74、685 至八德路下車

逢甲大學中科校區—A棟4樓A401講堂

逢甲大學中科校區 交通路線圖



● 自行開車

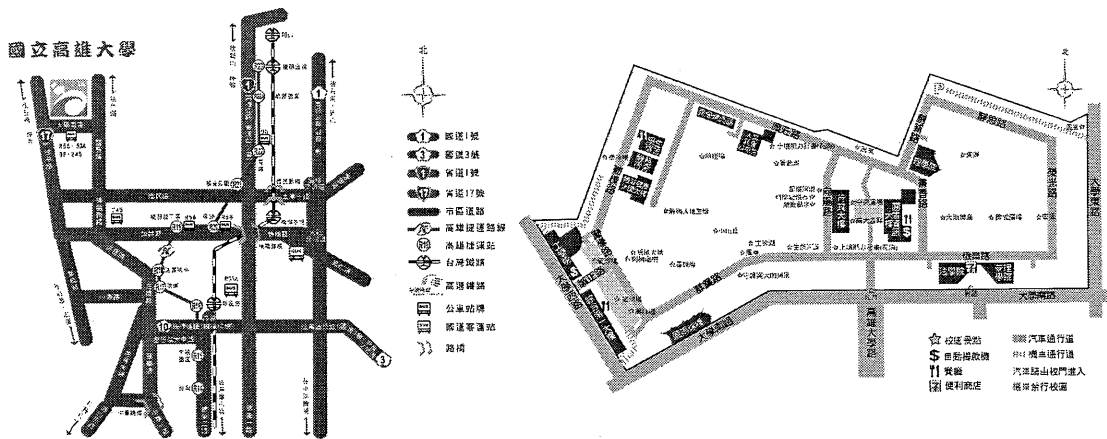
1. 國道一號路線：下台中交流道(往沙鹿方向)→銜接至中港路(車行約十分鐘)→右轉東大路(車行約五分鐘)→科園一路(中科校區入口)。
2. 國道三號路線：下龍井交流道(往台中方向)→銜接至中棲路(直行接中港路，車行約五分鐘)→左轉東大路(車行約五分鐘)→科園一路(中科校區入口)。

● 大眾運輸工具

1. 飛機：出航空站，搭乘台中客運 69 路。
2. 高鐵：於烏日高鐵站下車，搭乘高鐵快捷公車(高鐵台中站→中科管理局)再轉搭台中科園區巡迴巴士西屯線於東大科園站下車。
3. 台鐵及客運台中站：於台中站下車，步行五分鐘至綠川東街搭乘仁友客運 45 路。
4. 客運朝馬站：步行至中港路搭乘台中客運 88 路，至台中榮總下車轉台中客運 69 路。

以上除高鐵快捷公車之外，皆請搭乘至「格網中心」或「東大科園」站下車，逢甲大學中科校區即在北基加油站對面。(步行約五分鐘)

高雄大學管理學院—地下1樓 B102 視聽教室



● 搭公車

1. 在台鐵高雄站搭乘 245 路（班次較少、停靠站較多，部份班次延駛至校區內）。
2. 在捷運楠梓加工區站搭乘紅 56 路（區分 A、B、C 路線，A 線停靠站較少，C 線為區間直達車僅停靠「藍田路口」站寒暑假停駛）。
3. 在高鐵左營站(台鐵新左營站)搭乘紅 53A 路至學校西南門（近大學南路與大學西路交叉口）。
4. 在橋頭火車站(捷運 R23 站)到搭乘 98 公車。
5. 捷運最後一哩路接駁：學校大門及鄰近捷運站均設有公共腳踏車租賃系統，可持捷運一卡通(記名)或信用卡租借腳踏車沿圖示路線騎至學校。

● 自行開車

1. 遠程開車來(行駛高速公路)：參閱交通路線示意圖，沿路均有路標
 - (1) 中山高南下：楠梓交流道(楠梓)下→(右轉)旗楠路→(右轉)土庫一路→(續接)德民路→(右轉)藍昌路→(左轉)大學南路→抵達本校。
 - (2) 中山高北上：楠梓交流道(仁武)下→(左轉)鳳仁路→(左轉)楠陽路→(左轉)加昌路→(右轉)海專路→(左轉)德民路→(右轉)藍昌路→(左轉)大學南路→抵達本校。
 - (3) 國道 3 號(往國道 10 號)→國道 10 號終點→(右轉)翠華路→(續接)左楠路→(左轉)後昌路→(續接)後昌新路→(續接)藍昌路→(左轉)大學

南路→抵達本校。

2. 近程開(騎)車來(行駛一般道路)：參閱交通路線示意圖，沿路均有路標

(1) 由高雄市區來：

A. 民族一路→楠陽路橋(往台南)→高楠公路(省道台1線)→(左轉)德民路→(右轉)藍昌路→(左轉)大學南路→抵達本校。

B. 博愛三路→(左轉)大中路→穿過大中路地下道→(右轉)翠華路→左楠路→(左轉)後昌路→後昌新路→藍昌路→(左轉)大學南路→抵達本校。

C. 中華一路→中華路橋(往楠梓)→翠華路→左楠路→(左轉)後昌路→後昌新路→藍昌路→(左轉)大學南路→本校。

(2) 由莒光方向來：後昌路→後昌新路→藍昌路→(左轉)大學南路→抵達本校。

(3) 由右昌方向來：省道台17線(往梓官)→(右轉)大學南路→抵達本校。

(4) 由後勁方向來：加昌路→(右轉)後昌新路→藍昌路→(左轉)大學南路→抵達本校。

(5) 由岡山、橋頭方向來：省道台1線→(右轉)德民路→(右轉)藍昌路→(左轉)大學南路→抵達本校。

(6) 由梓官方向來：省道台17線(往楠梓)→(左轉)大學南路→抵達本校。

3. 計程車：

(1) 於捷運楠梓加工區站至本校約3.6公里。

(2) 於高鐵左營站(台鐵新左營站)至本校約8公里。

4. 捷運最後一哩路接駁：學校大門及鄰近捷運站均設有公共腳踏車租賃系統，可持捷運一卡通(記名)或信用卡租借腳踏車沿上述路線騎至本校。